

1. VÝKRES ZÁKLADNÍHO ČLENĚNÍ ÚZEMÍ

NÁVRH PRO SPOLEČNÉ JEDNÁNÍ A VEŘEJNÉ PROJEDNÁNÍ










Dolní Hbily

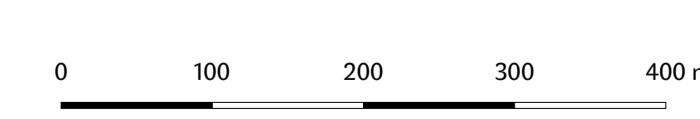
Kamýk nad Vitavou

Solenice

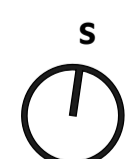
Krásná Hora nad Vitavou

Milešov

- LEGENDA**
-  HRANICE ŘEŠENÉHO ÚZEMÍ (HRANICE OBCE ZDUCHOVICE)
 -  HRANICE OKOLNÍCH OBČÍ VČETNĚ NÁZVU
 -  HRANICE PARCEL DLE KATASTRU NEMOVITOSTÍ (SVĚTLÍŠÍ ŠEDOU VNITŘÍ KRESBA)
 -  ZASTAVĚNÉ ÚZEMÍ
 -  CNZICNU - KORIDOR NAD PLOCHAMI S RZV VYMEZENÝ PRO DOPRAVNÍ INFRASTRUKTURU
 -  Z - ZASTAVITELNÁ PLOCHA
 -  T - TRANSFORMAČNÍ PLOCHA
 -  K - PLOCHA ZMĚNY V KRAJINĚ
 -  U - ČÁST ÚZEMNÍHO PLÁNU S PRVKY REGULAČNÍHO PLÁNU



S-JTSK (EPSG:5514); Bps.; severka = geografický sever



OBJEDNATEL	Obec Zduchovice, čp 55, 262 63 Kamýk n. Vitavou
PORIZOVATEL	Obecní úřad Zduchovice, Ing. Renata Perglerová
ZHOTOVITEL	KRÁTKÝ-HALOUNOVÁ architektura urbanismus komplexní služby Podolské nábřeží 17/24, Praha 4, 147 00
ZODPOVĚDNÝ PROJEKTANT	Ing. Petra Halounová, CKA 03966 (A.2)
ČÍSLO VÝKRESU	1
NÁZEV VÝKRESU	VÝKRES ZÁKLADNÍHO ČLENĚNÍ ÚZEMÍ
MĚŘÍTKO / FORMÁT	1 : 5 000 / 841 x 1045 mm
DATUM	ÚNOR 2026